






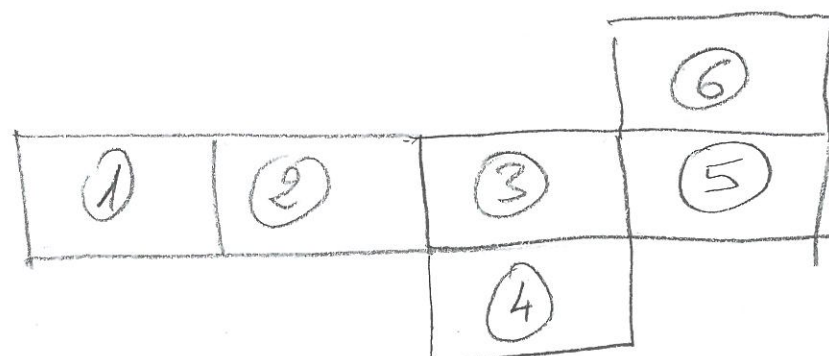
COMMUNE DE VALLOIRE

Plan des réseaux et de zonage de l'assainissement collectif

Ind.	Date	Modifié par	Modification	Vérifié par
Origine du fond de plan :		Dessiné par : M. COULAND		
Schéma directeur d'assainissement				
NUMERO DE PLAN: A1 - 1/1		<div><div>Agence de CHAMBERY Savoie Technolac BP 318 73377 LE BOURGET DU LAC Tél. 04 79 26 46 00 Fax. 04 79 26 46 08 chambery@safège.fr</div></div>		
NUMERO D'ETUDE	ECHELLE			
CY 00554	1/5000			
DATE	CHARGE D'AFFAIRE			
28/11/2005	C. ROBIN			

LEGENDE	
	Assainissement collectif
	Zone identifiées au POS en assainissement non collectif
	Réseaux principaux existant
	Projets de raccordement (ville de VALLOIRE)
Remarque : Tous les bâtiments non représentés dans le présent plan sont en assainissement non collectif.	

Assemblage





Bonnenuit

Rivine

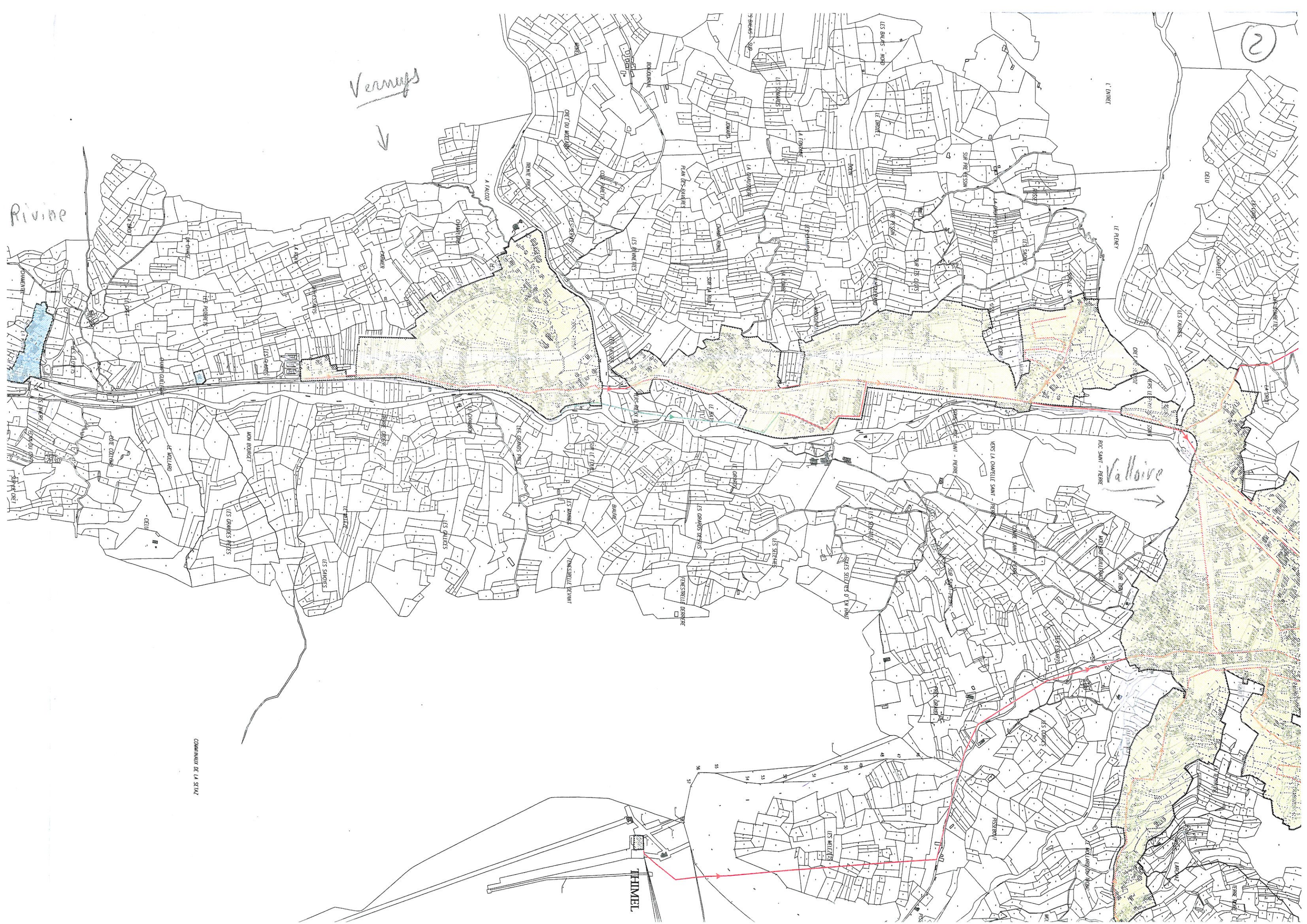
Vernays

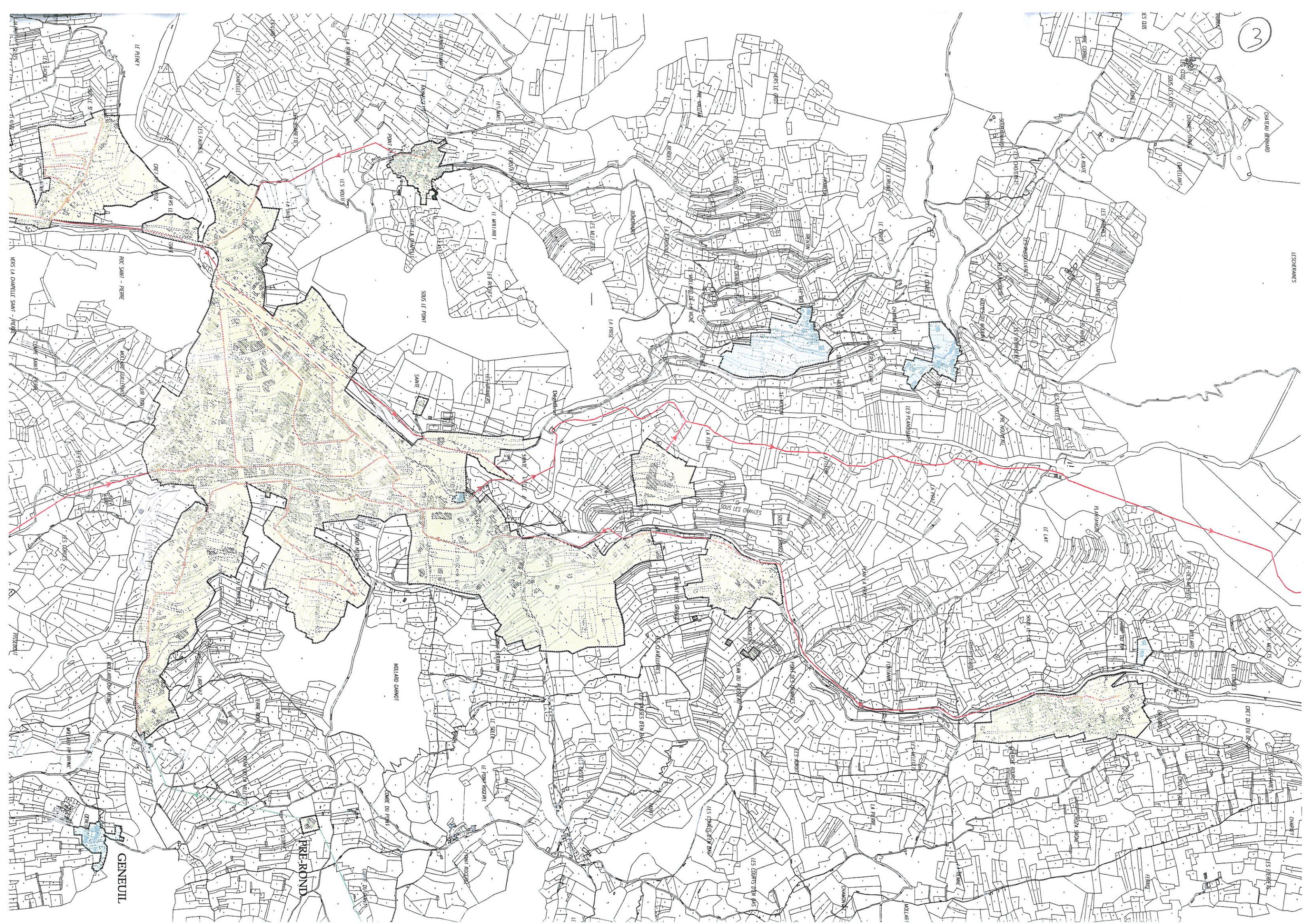
Riviere

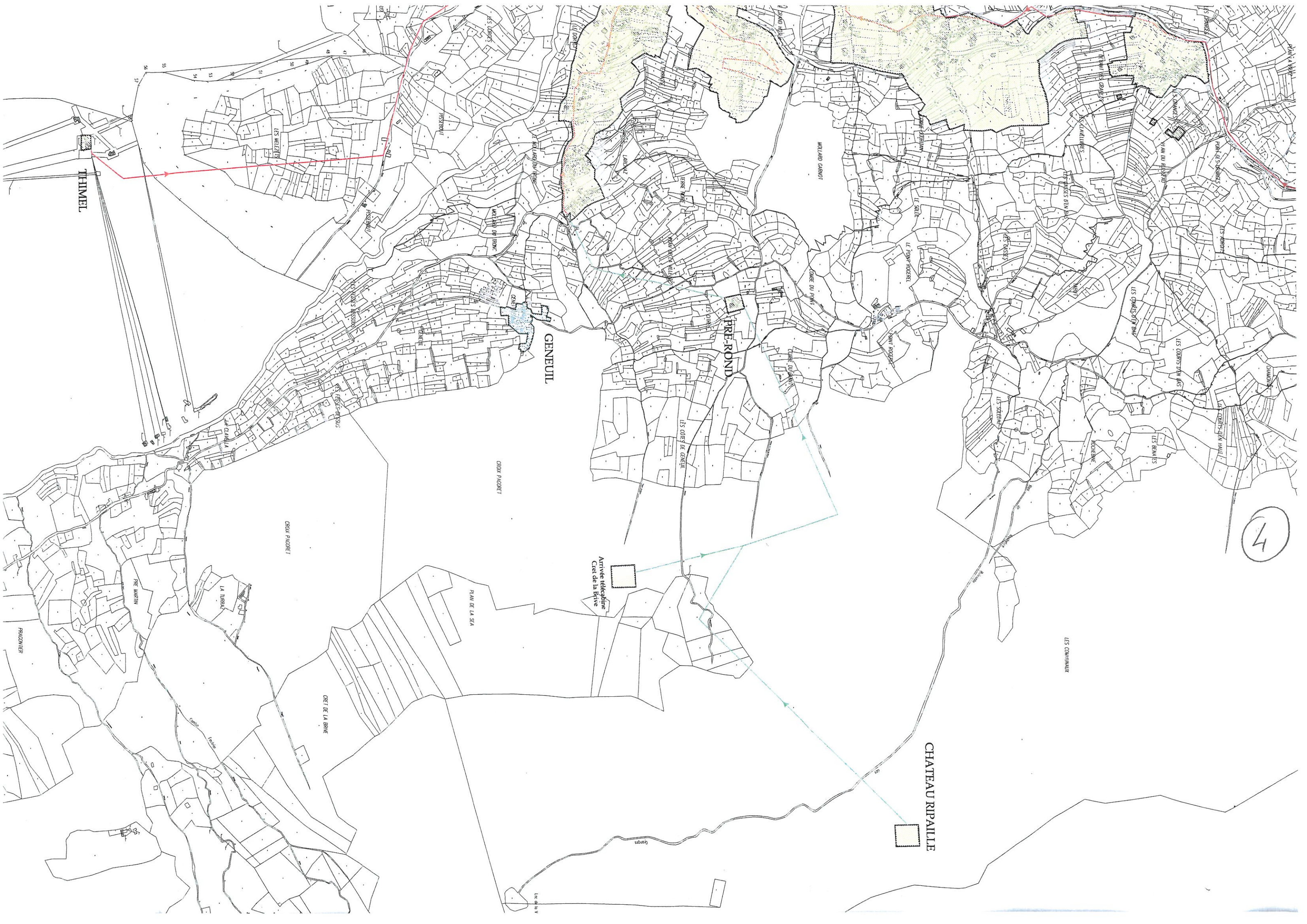
Valloire

THIMEL

COMMUNAUTE DE LA STIAZ







4

CHATEAU RIPAILLE

Arrivée télécabine
Cret de la Bive

GENEUIL

PRE-ROND

THIMEL

LES CHAMPAUX

PLAN DE LA SEA

CRET DE LA BIVE

LA TOURNA

PRE MARTIN

PRICHAMIER

Loc. de la V

MONTRICHER - ALBANNE

COMMUNE

DE

LES CASSES BLANCHES

SOUS LE TELEGRAPHE

Soumis

BOS DE PLAN

Bois

L'INTERET

L'AUDUBA

CERT DU FOU

CHARENT

LES EPERVIERES

FENORE

LES GRENABLEY

PIERRE BRUN

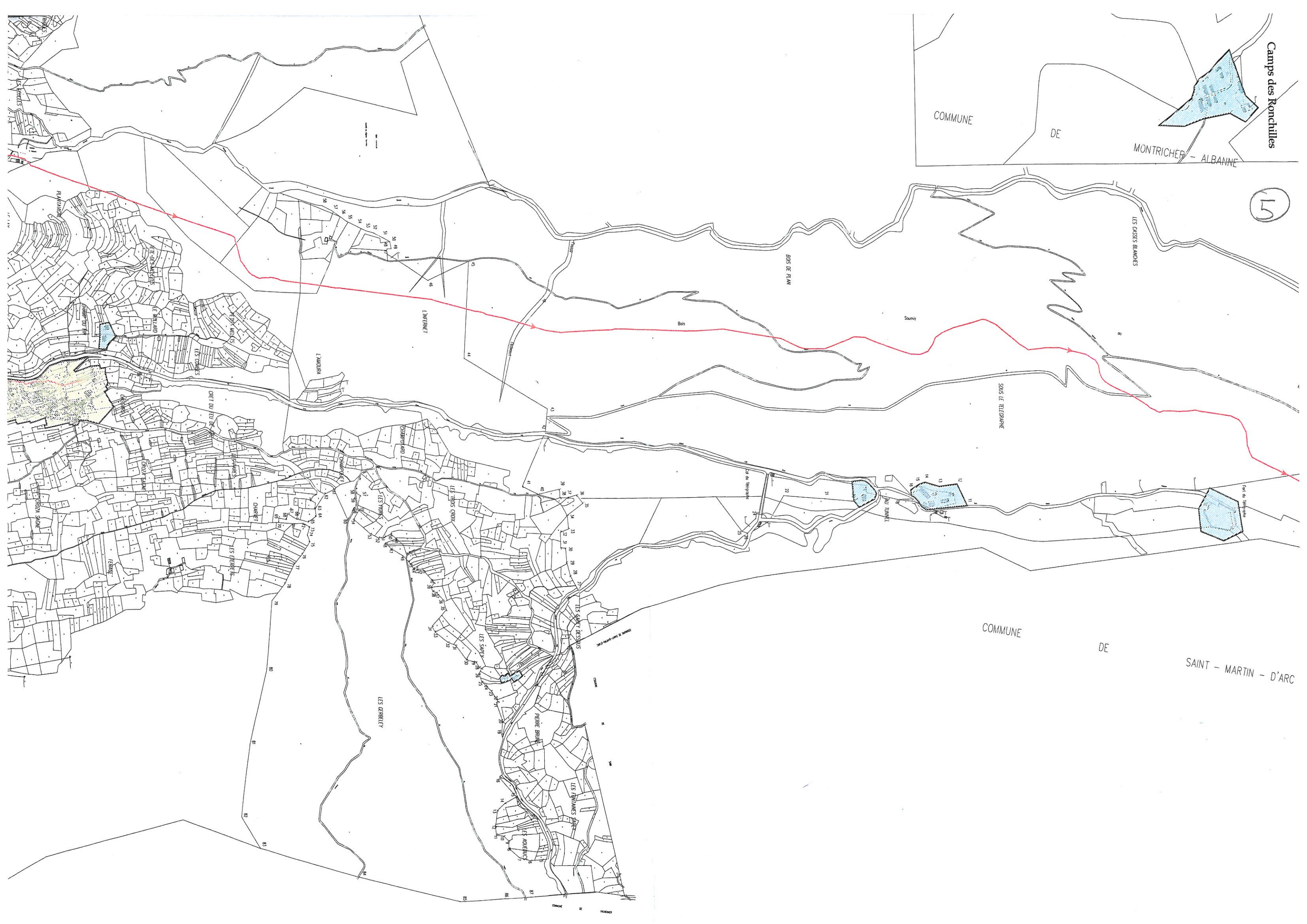
LES RENAISSANCES

LES MOLEWES

COMMUNE

DE

SAINT - MARTIN - D'ARC



6

Refuge des Aiguilles
d'Arves



CRET BURELAL

LES RIVETS

Plan Lachat

PLAN DE LACHAT

COMBAN

COUES VILLES

LES LIGNETS

LA DESPRETTE

Refuge des Mottelets

LES MOTTELS



COMBAN NORE

PLAN DU GABRIER

Restaurant du Col du
Galbier



lignes de contour

